

Záměr směnít nemovitost

Obec Čebín
Obecní úřad Čebín

Čebín, 1. 9. 2017

Obec Čebín zveřejňuje podle § 39 odst. 1 zákona č. 128/2000 Sb., o obcích (obecní zřízení), ve znění pozdějších předpisů, záměr směnít část pozemků parc. č. 323/5 a 323/49 o celkové výměře 13.899 m², které se nacházejí v k. ú. Čebín a jsou zapsány na listu vlastnictví 791 u Katastrálního úřadu pro Jihomoravský kraj, Katastrální pracoviště Brno – venkov za pozemek parc. č. 2558 v k. ú. Čebín o výměře 4.017 m². Pozemek se nachází v katastrálním území Čebín a je zapsán na listu vlastnictví č. 1 u Katastrálního úřadu pro Jihomoravský kraj, Katastrální pracoviště Brno – venkov.

Snímek katastrální mapy:



Pozemek parc. č. 323/49

Pozemek parc. č. 323/5

Pozemek parc. č. 2558

Tento záměr byl schválen Radou obce Čebín dne 28. srpna 2017, usnesením č. RO/133/2017.

Tomáš Kříž
starosta obce Čebín

razítko obce

Obec Čebín
664 23 Čebín 21
IČO: 251562 ①

Vyvěšeno na úřední desce dne: 1 -09- 2017

Sejmuto z úřední desky dne:

Záměr prodat nemovitost

Obec Čebín
Obecní úřad Čebín

Čebín, 1. 9. 2017

Obec Čebín zveřejňuje podle § 39 odst. 1 zákona č. 128/2000 Sb., o obcích (obecní zřízení), ve znění pozdějších předpisů, záměr prodat část pozemku parc. č. 331/32 o šíři přibližně 1 m vedle nemovitosti na pozemku parc. č. 549 a výměře cca 8 m². Pozemek se nachází v katastrálním území Čebín a je zapsán na listu vlastnictví č. 1 u Katastrálního úřadu pro Jihomoravský kraj, Katastrální pracoviště Brno – venkov.

Snímek katastrální mapy:



Tento záměr byl schválen Radou obce Čebín dne 28. srpna 2017, usnesením č. RO/118/2017.

Tomáš Kříž
starosta obce Čebín

razítko obce

Obec Čebín
664 23 Čebín 21
IČO: 251662 ①

Vyvěšeno na úřední desce dne: - 1 -09- 2017 *Fllh*

Sejmuto z úřední desky dne:

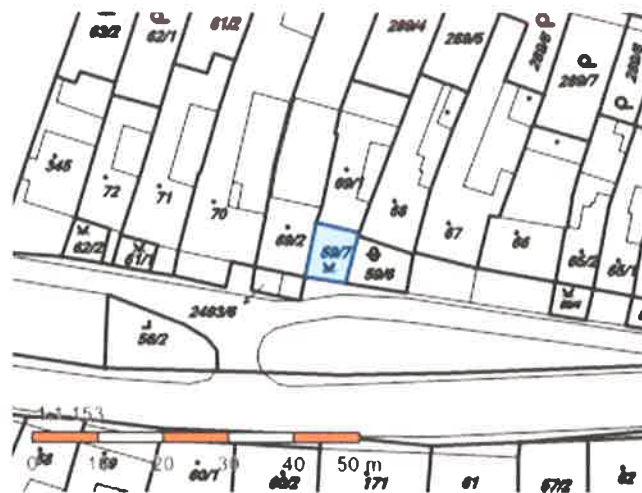
Záměr prodat nemovitost

Obec Čebín
Obecní úřad Čebín

Čebín, 1. 9. 2017

Obec Čebín zveřejňuje podle § 39 odst. 1 zákona č. 128/2000 Sb., o obcích (obecní zřízení), ve znění pozdějších předpisů, záměr prodat pozemek parc. č. 59/7 v k. ú. Čebín o výměře 54 m². Pozemek se nachází v katastrálním území Čebín a je zapsán na listu vlastnictví č. 1 u Katastrálního úřadu pro Jihomoravský kraj, Katastrální pracoviště Brno – venkov.

Snímek katastrální mapy:



Tento záměr byl schválen Radou obce Čebín dne 28. srpna 2017, usnesením č. RO/124/2017.

Tomáš Kříž
starosta obce Čebín

razítko obce

Vyvěšeno na úřední desce dne: - 1 -09- 2017 *Kříž*
Sejmuto z úřední desky dne:

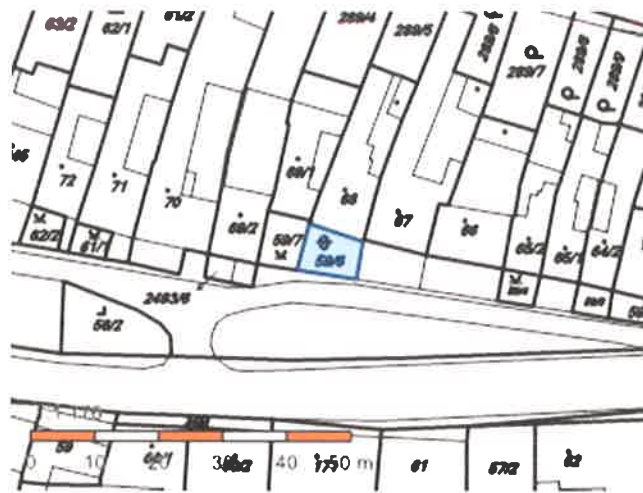
Záměr prodat nemovitost

Obec Čebín
Obecní úřad Čebín

Čebín, 1. 9. 2017

Obec Čebín zveřejňuje podle § 39 odst. 1 zákona č. 128/2000 Sb., o obcích (obecní zřízení), ve znění pozdějších předpisů, záměr prodat pozemek parc. č. 59/6 v k. ú. Čebín o výměře 61 m². Pozemek se nachází v katastrálním území Čebín a je zapsán na listu vlastnictví č. 1 u Katastrálního úřadu pro Jihomoravský kraj, Katastrální pracoviště Brno – venkov.

Snímek katastrální mapy:



Tento záměr byl schválen Radou obce Čebín dne 28. srpna 2017, usnesením č. RO/123/2017.

Tomáš Kříž
starosta obce Čebín

razítko obce

Obec Čebín
664 23 Čebín 71
ICO: 281602

Vyvěšeno na úřední desce dne:

- 1 -09- 2017 *Kříž*

Sejmuto z úřední desky dne:

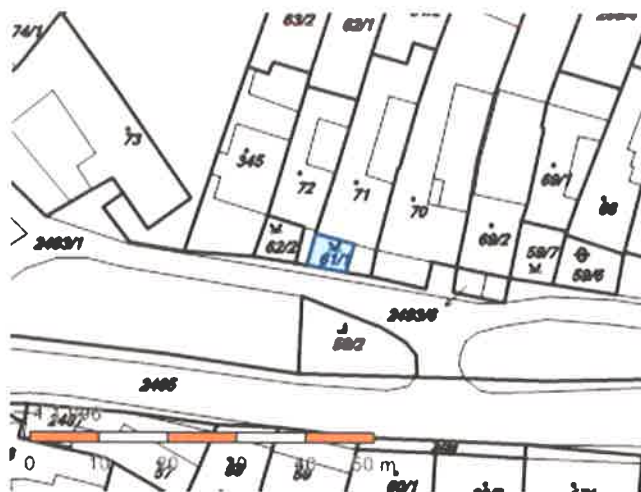
Záměr prodat nemovitost

Obec Čebín
Obecní úřad Čebín

Čebín, 1. 9. 2017

Obec Čebín zveřejňuje podle § 39 odst. 1 zákona č. 128/2000 Sb., o obcích (obecní zřízení), ve znění pozdějších předpisů, záměr prodat pozemek parc. č. 61/1 o výměře cca 26 m². Pozemek se nachází v katastrálním území Čebín a je zapsán na listu vlastnictví č. 1 u Katastrálního úřadu pro Jihomoravský kraj, Katastrální pracoviště Brno – venkov.


Snímek katastrální mapy:



Tento záměr byl schválen Radou obce Čebín dne 31. července 2017, usnesením č. RO/112/2017.

Tomáš Kříž
starosta obce Čebín

razítko obce


Obec Čebín
664 23 Čebín 21
IČO: 281662 ①

Vyvěšeno na úřední desce dne: - 1 -09- 2017 *Ku*

Sejmuto z úřední desky dne: